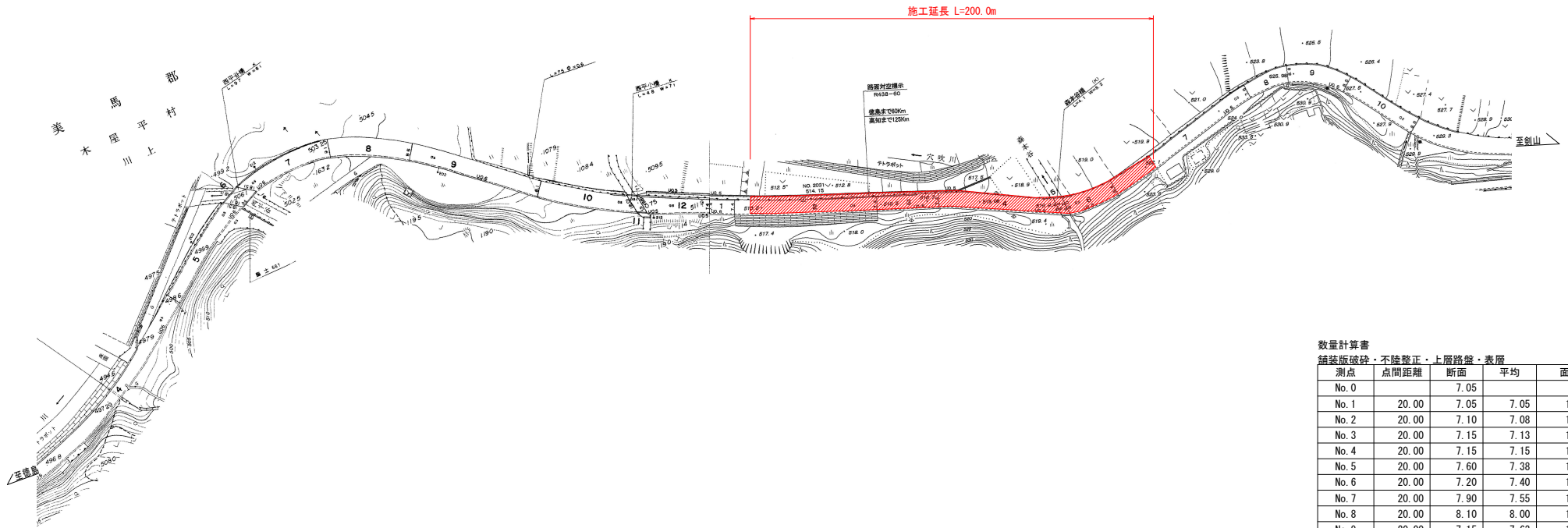


平面図

S=1:1000



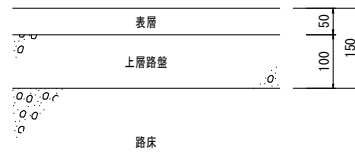
標準断面図

S=1:50



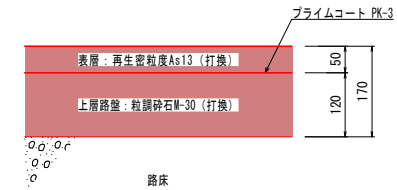
現況舗装構成図

S=1:5



打換舗装構成図

S=1:5



数量計算書

舗装版破砕・不陸整正・上層路盤・表層

測点	点間距離	断面	平均	面積
No. 0		7.05		
No. 1	20.00	7.05	7.05	141.00
No. 2	20.00	7.10	7.08	141.60
No. 3	20.00	7.15	7.13	142.60
No. 4	20.00	7.15	7.15	143.00
No. 5	20.00	7.60	7.38	147.60
No. 6	20.00	7.20	7.40	148.00
No. 7	20.00	7.90	7.55	151.00
No. 8	20.00	8.10	8.00	160.00
No. 9	20.00	7.15	7.63	152.60
No. 10	20.00	7.00	7.08	141.60
合計	200.00			1469.00

舗装版切断 7.05+7.00 = 14.05 m
 舗装版切断汚泥処理 0.023×14.05×0.05×1.1=0.017 t
 設備搬・処理 1469.0×0.05 = 73.4 m³
 路面掘削・残土運搬 1469.0×0.12 = 176.3 m³
 外側線 (実線, W=15cm, t=1.5mm) 400.0 m
 中央線 (破線, W=15cm, t=1.5mm) 100.0 m
 対空標示 (実線, W=15cm, t=1.5mm) 22.2 m

当初設計図面

工事名	防鳥土 国道438号 美・木屋平川上 舗装工事 (担い手確保型)		
路線名等	一般国道438号		
工事箇所	美馬市木屋平川上		
図面名	平面図 標準断面図 舗装構成図		
縮尺	図示	図面番号	1 / 1
会社名			
事業者名	西部総合県民局県土整備部<美馬>		